«Դիլիջան» ազգային պարկը պետական ոչ առևտրային կազմակերպություն է և ստեղծվել է 2002 թ.-ին (փոխարինելով 1958 թ-ին հիմնադրված պետական արգելոցին): Նպատակ՝ հետապնդելով ապահովել լանդշաֆտների և կենսաբազմազանության պահպանումը, համահունչ տնտեսական զարգացումը, ինչպես նաև պատմամշակութային ժառանգության պահպանությունն Աղստև և Գետիկ գետերի ավազաններում: Ազգային պարկի տարածքը կազմում է 33765 հա: Զբաղեցնում է հիմնականում Տավուշի մարզը, փոքր հատվածներով նաև՝ Գեղարքունիկի և Լոռու մարզերը: Ազգային պարկն ունի լավ հնարավորություններ էկոտուրիզմի և բնապահպանական կրթության զարգացման, ինչպես նաև ժամանցի կազմակերպման համար: Պարկը հարուստ է ոչ միայն բնության հուշարձաններով այլ նաև ունի հարուստ պատմամշակութային ժառանգություն, որոնք առանձնահատուկ գրավչություն են տալիս պարկին:
Վաղ քրիստոնեական ժամանակաշրջանի ամենանշանակալից մշակութային հուշարձաններն են Հաղարծինի վանքը (10-րդ 13-րդ դդ.), Գոշավանքը (12-13-րդ դդ.), Ջուխտակ վանքերը (11-րդ, 13-րդ դդ.), Մաթոսավանքը (10-13-րդ դդ.), Աղավնավանքի եկեղեցին (11-րդ դ.):

"Dilijan" National Park is a state non-commercial organization that was established in 2002, replacing the state reserve established in 1958. Its aim is to ensure the preservation of landscapes and biodiversity, promote consistent economic development, and protect the historical and cultural heritage of the Aghstev and Getikriver basins. The territory of the national park covers 33,765 hectares, primarily located in Tavush Province, with small parts extending into Gegharkunik and Lori provinces. The national park offers excellent opportunities for the development of ecotourism and environmental education, also as well as for entertainment activities. It is not only rich in natural monuments but. possesses a significant historical and cultural heritage, which adds to its appeal. The most notable cultural monuments from the early Christian period include the Haghartsin Monastery (10th-13th centuries), Gosavank (12th-13th centuries), Jukhtak Monastery (11th-13th centuries), Matosavank (10th-13th centuries), and Aghavnavank Church (11th century).

ՀՀ Շրջակա միջավայրի նախարարություն
«Դիլիջան» ազգային պարկ» ՊՈԱԿ

"DILIJAN NATIONAL PARK" State
Non-Commercial Organization
MINISTRY OF ENVIRONMENT
OF THE REPUBLIC OF ARMENIA

Երեք գագաթների արահետ
Տեսարժան վայրեր՝

Շամախյան թաղամաս, Գուգարաց լեռներ, Բովաքարի լեռներ, Անձավաբացատ լեռ, Արևելյան Այրիքար լեռ, Եղեգնասար լեռ, Արևմտյան Այրիքար լեռ, հրաբխային ժայռեր և երկրաբանական այլ գոյացություններ

Tripeak Trail
Attractions:

Shamakhyan District, Gugarats Mountains, Bovakar Mountains, Andzavabatsat Mountain, Eastern Ayrikar Mountain, Yeghegnasar Mountain, Western Ayrikar Mountain, volcanic rocks, and various other geological formations.

Հասցե՝ ՀՀ, Տավուշի մարզ, Դիլիջան համայնք,
Թբիլիսյան խճուղի 2,
հեռ. +374 60 717121, +374 268 27032
էլ.փոստ:dilijansnco@env.am
Կայք: https://www.env.am

Տպաքանակը 100 հատ

Building 2, Tbilisyan Highway,
Dilijan, Tavush Province,
Republic of Armenia
Phone: +374 60 717121, +374 268 27032
E-mail: dilijansnco@env.am
Website: https://www.env.am

Print run: 100 copies

ՀԵՂԻՆԱԿԱՅԻՆ ԿԱԶՄ
Ռոբերտ Ալիխանյան «Դիլիջան» ազգային պարկ» ՊՈԱԿ-ի տնօրեն
Դավիթ Առուստամյան Գիտության մշտադիտարկման զբոսաշրջության բաժնի պետ
Մարիամ Գուլինյան Մոնիտորինգի մասնագետ
ԹԱՐԳՄԱՆՈՒԹՅՈՒՆԸ
Անուշ Խաչատրյան

AUTHOR STAFF:
Robert Alikhanyan - Director of Dilijan National Park SNCO;
Davit Arustamyan - Head of the Science, Monitoring, and Tourism Department;
Mariam Gulinyan - Monitoring Specialist
TRANSLATION:
Anush Khachatrian

«Դիլիջան» ազգային պարկի
քայլարշավային արահետներ,
պատմամշակութային հուշարձաններ
Tourist informational booklet about the
hiking trails, historical and cultural
monuments of
"Dilijan" National Park

Զբոսաշրջային արահետներ
Tourist trails

Երեք գագաթների արահետ

Tripeak Trail

Երեք գագաթների արահետ

Ճանապարհի երկարություն՝ 7 - 12կմ
Երթուղու տևողություն՝ 5 ժամ 20րոպե
Ճանապարհի տեսակ՝ երկկողմանի
Բարդություն՝ բարդ
Բացարձակ բարձրություն՝ 1401-1520մ
Ուղղորդիչ նշաններ՝ առկա

Tripeak Trail

Length of the trail: 7,0 - 12,0 km
Trail type: two-way
Estimated duration: 5hours and 20minutes
Difficulty level: complicated
Elevation range: 1401 - 1520m
Directional signs: available

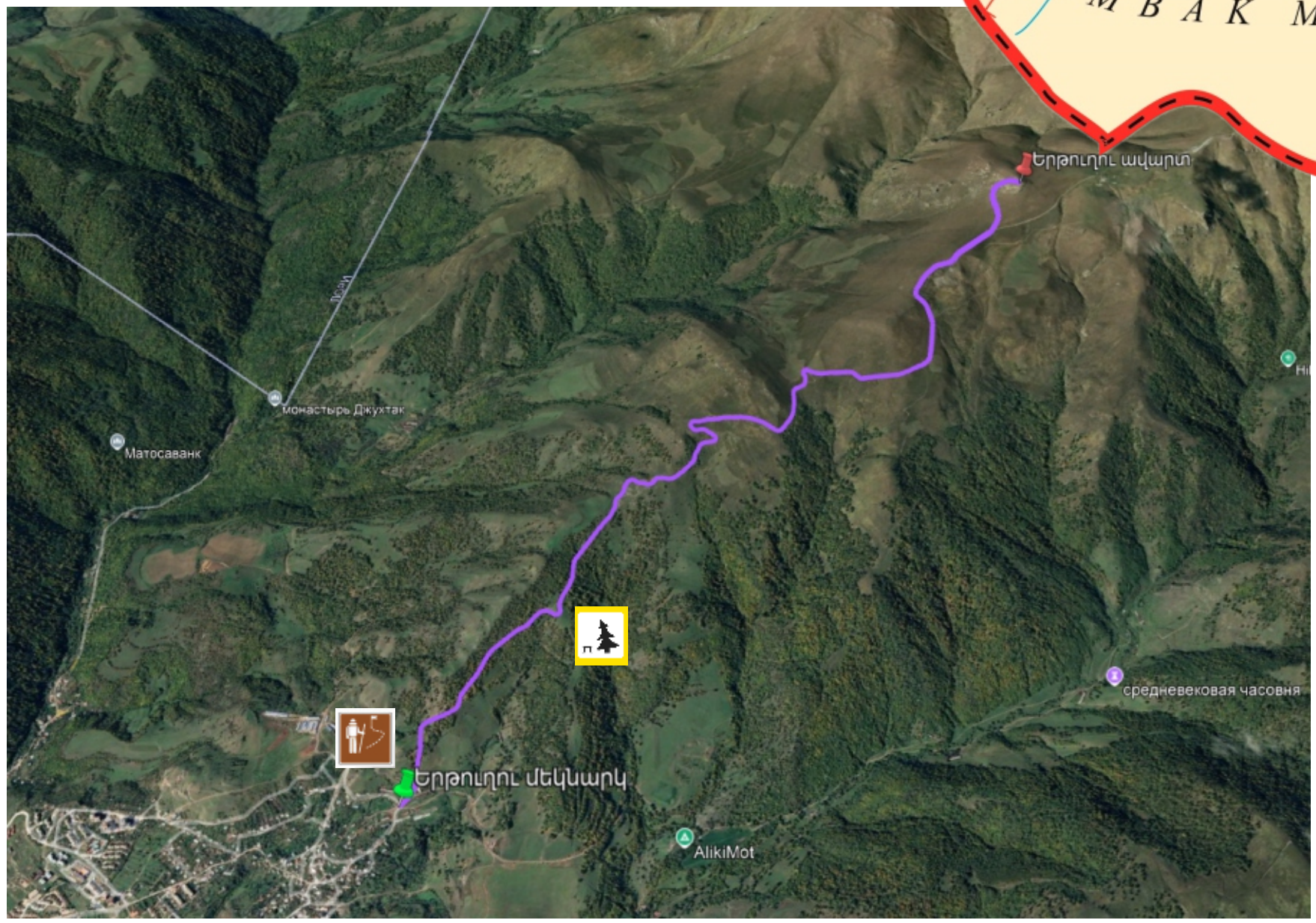

Պայմանական նշաններ:
Conventional symbols:

- քայլարշավի մեկնարկ / start of the hike
- քայլարշավի ավարտ / end of the walk
- քայլարշավային արահետի մեկնարկ / start of the hiking trail
- հասարակական բիոզուգարան / public bio-toilet
- հանգստյան գոտի / recreation area
- միջնադարյան կառույց / medieval structure